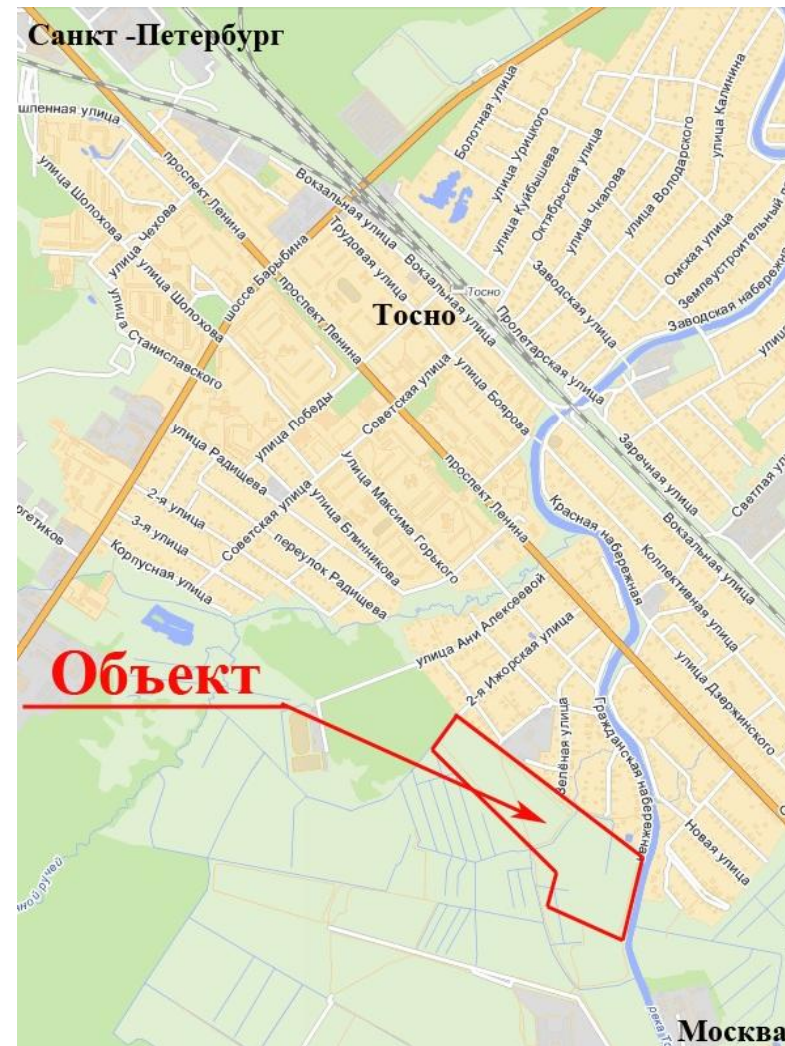
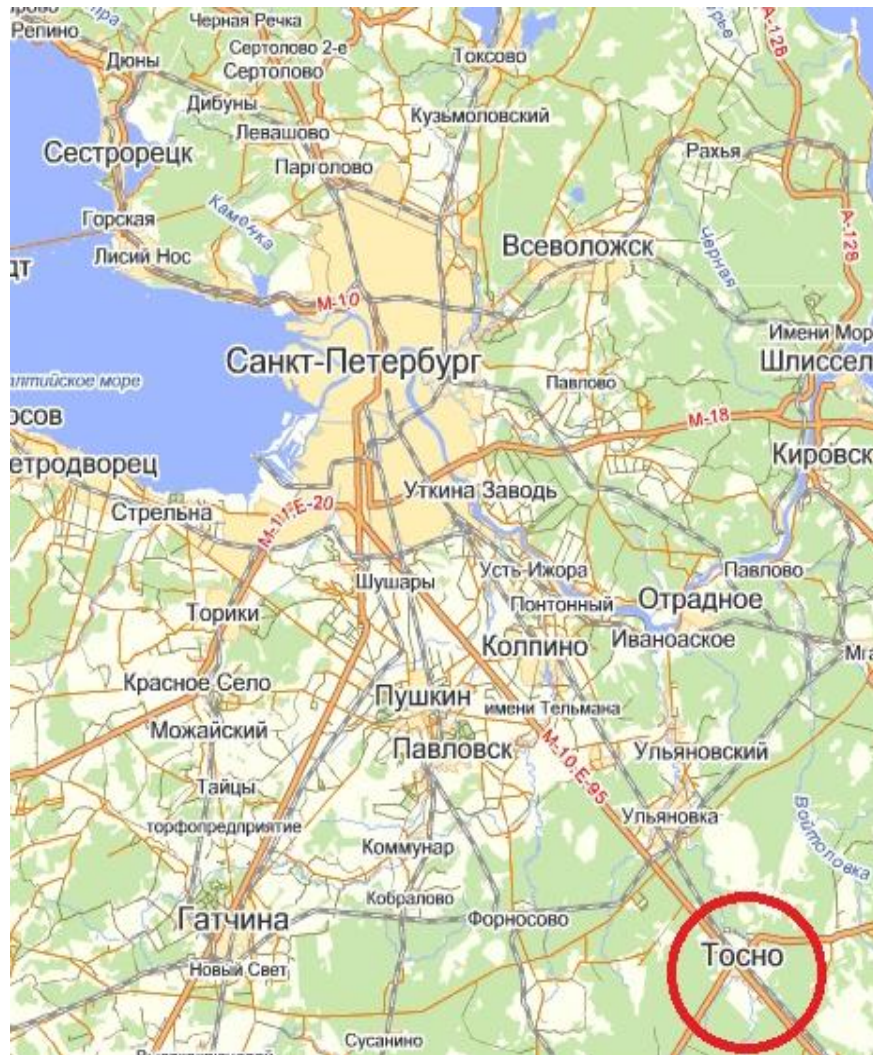


проект жилой застройки



2013

Локация



окация

— 2 .
— 105
— 105
— 500
500
, « » ,
— 40 .

Маршруты
Мои карты

А Россия, Санкт-Петербург, поселок Шушары

Б Россия, Ленинградская область, Тосно

На машине
 Транспортном

с учетом пробок

Ехать 42 мин, 41 км
с учетом пробок маршрут займет 59 мин

А Россия, Санкт-Петербург, поселок Шушары, Московское шоссе

прямо
16 км, Московское шоссе

прямо
17 км, М-10 Россия

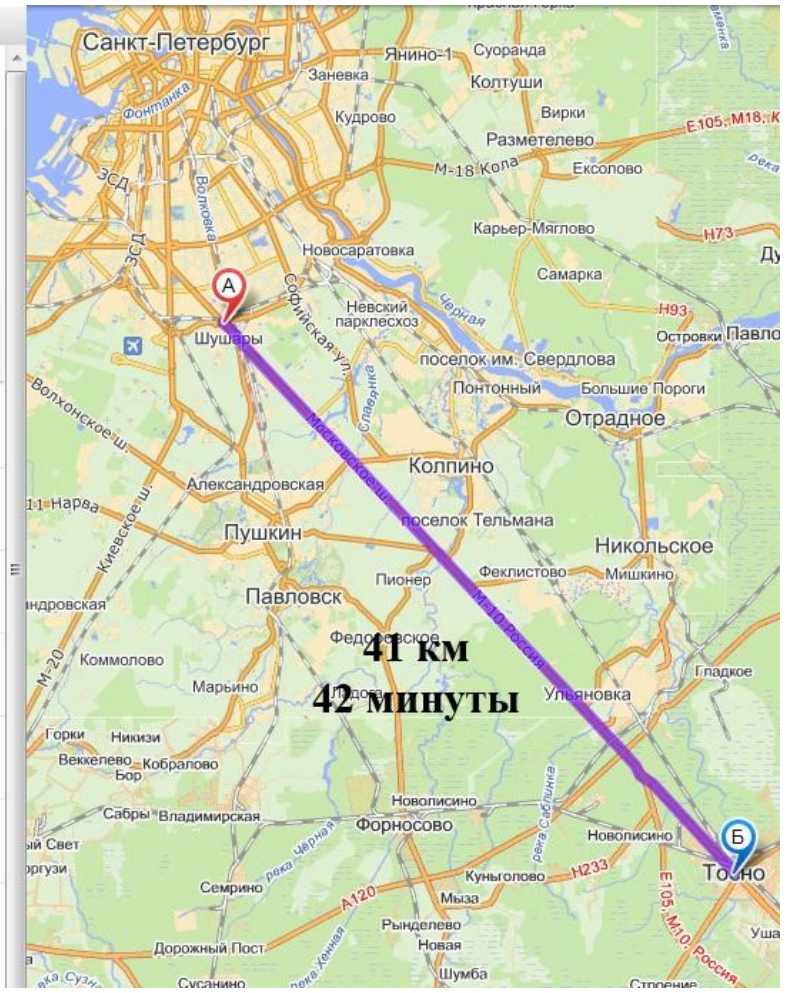
↘ съезд направо
2,7 км

прямо
4,9 км, Московское шоссе

прямо
410 м, проспект Ленина


Б Россия, Ленинградская область, Тосненский район, Тосно, проспект Ленина, 17к1

41 км
42 минуты



характеристики участка

: 24



характеристики участка



Инженерные сети



кружение



(2013 .) – 40.000

– 100%

(Caterpillar, Henkel, Roca)

(1,5 .)

:


,

.

земельные участки



целевая аудитория



концепция застройки I

—

12 ,

- 4- , 3 ,

150-250 . .

12 ,

:

1400-1700 . . , —

900-1200 . . ,

600-900 . .



Концепция застройки II

—

12 ,

9 .

— 4 .

12 ,

:

1400-1700 . . , —

900-1200 . . ,

600-900 . . .



варианты сотрудничества

-
-
-